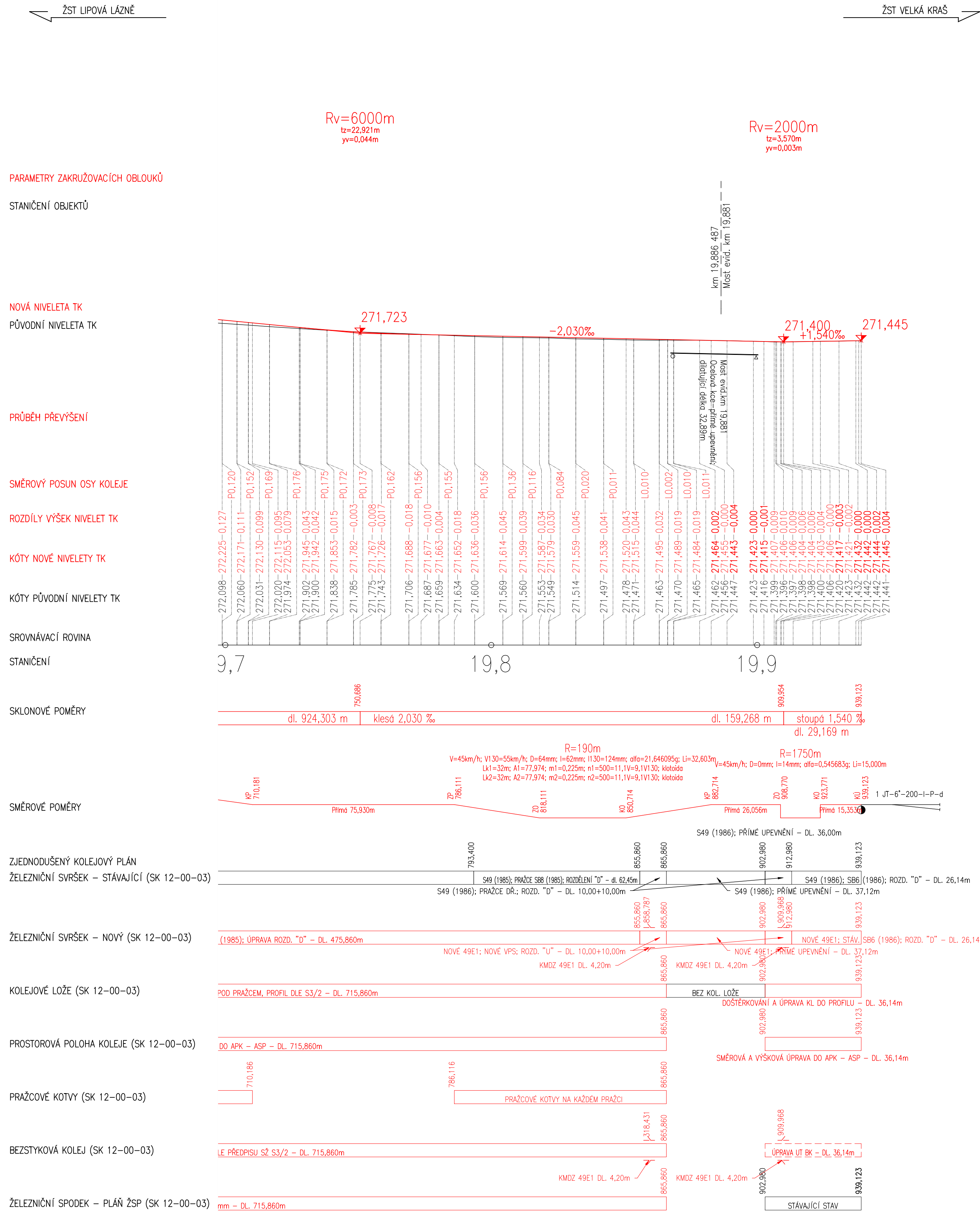
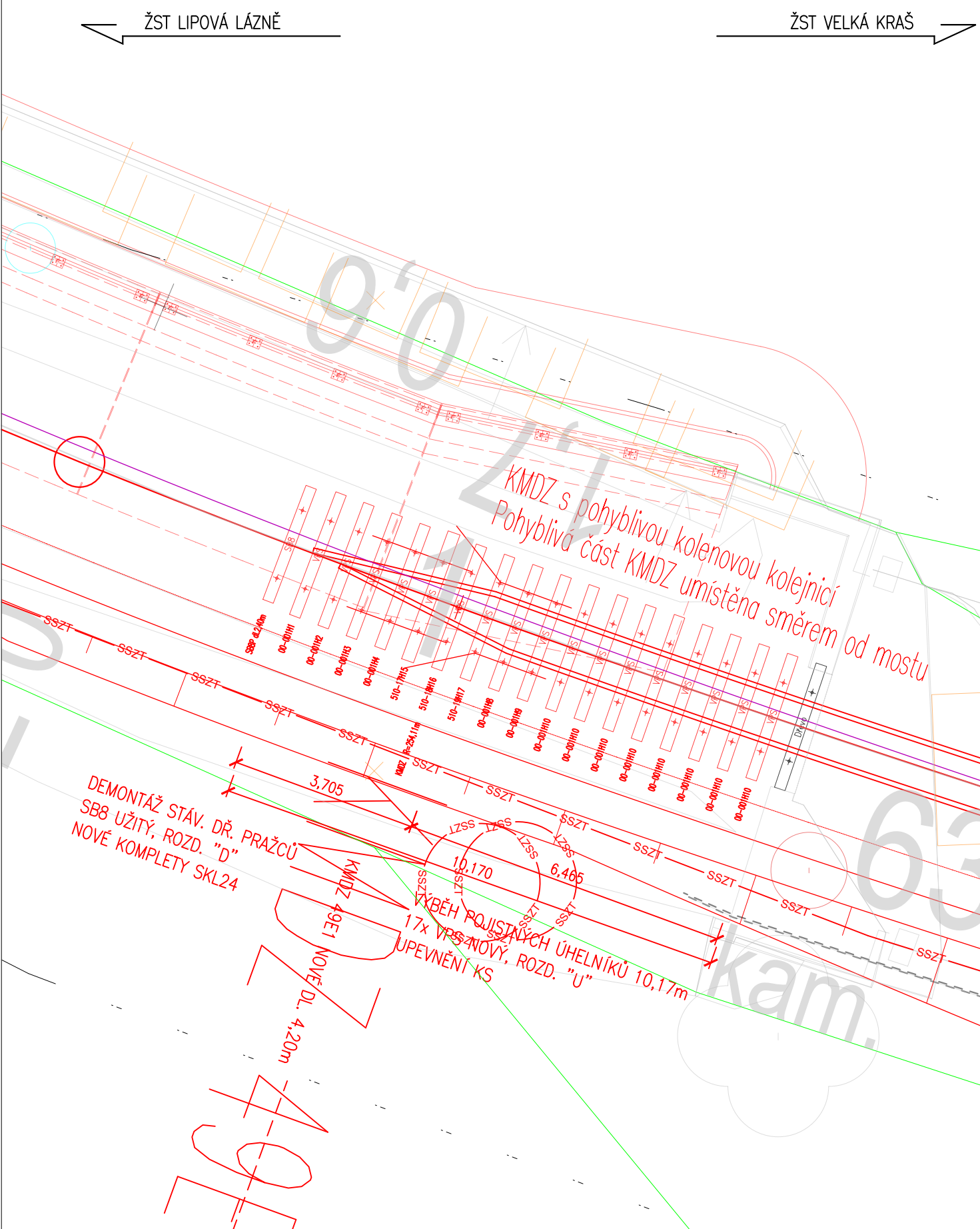


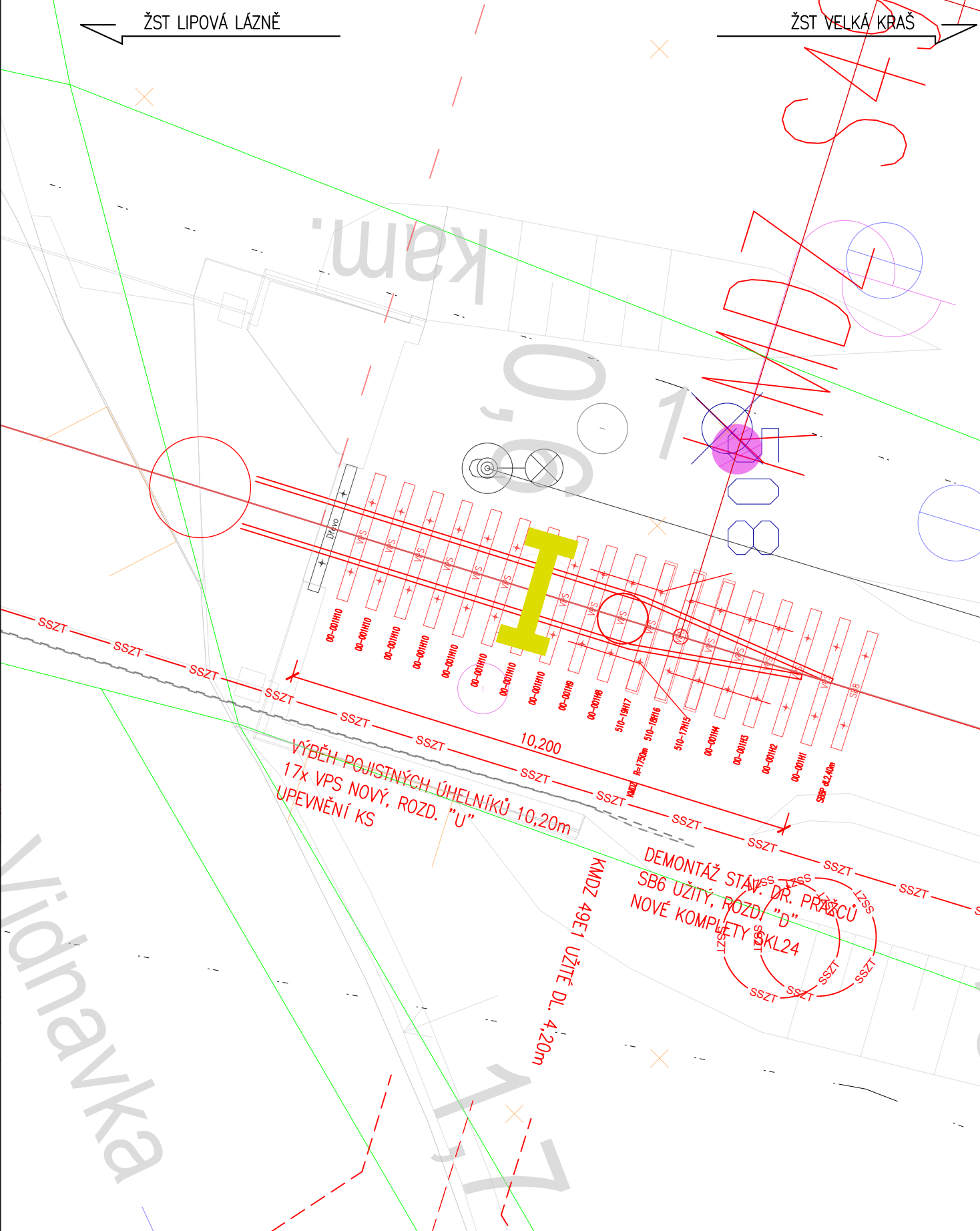
SK 12-00-03 ŽELEZNIČNÍ SVRŠEK A SPODEK, KM 17,850 – KM 19,900
DETAIL KMDZ MOST EVID. km 19,881
PODÉLNÝ PROFIL KOLEJE V PŘEDPOLÍCH MOSTU, M 1:1000/100



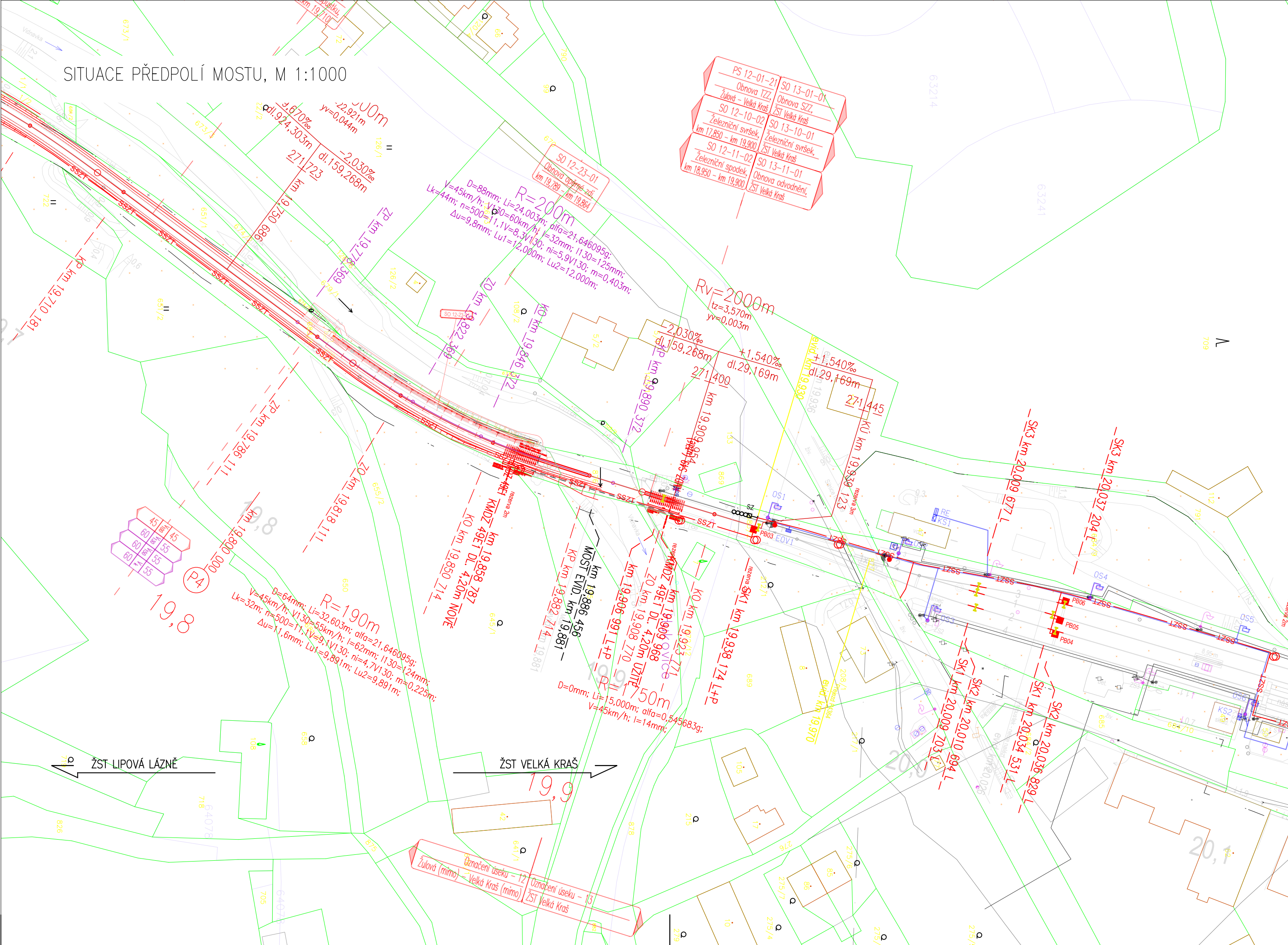
PŮDORYS PŘEDPOLÍ MOSTU SMĚR ŽST LIPOVÁ LÁZNĚ, M 1:100



PŮDORYS PŘEDPOLÍ MOSTU SMĚR ŽST VELKÁ KRAŠ, M 1:100



SITUACE PŘEDPOLÍ MOSTU, M 1:1000




SOUVISEJÍCÍ SO A PS:

SO 12-01-21 OBNOVA TZZ, ŽULOVÁ – VELKÁ KRAŠ
SO 12-10-01 PROPRACOVÁNÍ KOLEJE, KM 13,400 – KM 17,850
SO 13-10-01 ŽELEZNIČNÍ SVRŠEK, ŽST VELKÁ KRAŠ
SO 12-14-02 VÝSTROJ TRATI, KM 17,850 – KM 19,880
SO 12-14-01 OPRAVA PŘEJEZDU P4360, EVID.KM 18,024
SO 12-14-02 OBNOVA PŘEJEZDU P4361, EVID.KM 18,112
SO 12-14-03 OPRAVA PŘEJEZDU P4362, EVID.KM 18,814
SO 12-14-04 OBNOVA PŘEJEZDU P4363, EVID.KM 19,194
SO 00-20-11 DROBNÉ OPRAVNÉ PRÁCE NA OBJEKTECH MOSTŮ
SO 12-21-01 OBNOVA PROPUSTKY, EVID.KM 18,268
SO 12-21-02 OBNOVA PROPUSTKY, EVID.KM 18,368
SO 12-21-03 OBNOVA PROPUSTKY, EVID.KM 18,477
SO 12-21-04 OBNOVA PROPUSTKY, EVID.KM 19,175
SO 12-23-01 OBNOVA OPĚRNÉ ZDI, KM 19,789 – KM 19,864

LEGENDA:

- NOVÝ STAV
- STÁVAJÍCÍ STAV
- RUŠENÉ KONSTRUKCE
- HRANICE PARCEL KATASTRU NEMOVITOSTÍ
- ODVODNĚNÍ
- KONSTRUKCE PRAŽCOVÉHO PODLOŽÍ



Revize:	Datum:	Popis:	Kontroloval:
000	28.4.2025	PDPS – Definitivní odvězdání dokumentace	Martin Lipenský, DIS.

Stavebník/investor:	Správa železnic, státní organizace Dlážděná 1003/7, Praha 1 - Nové Město, 110 00 IČO: 709 94 234	SPRÁVA ŽELEZNIC
Zástupce investora:	OŘ Ostrava, Muglinovská 1038/5, 702 00 Ostrava	

Generální projektant:	PRODIN a.s. K Vápence 2745, 530 02 Pardubice T: +420 466 056 130 IČO: 252 92 161 E: info@prodin.cz	PRODIN SKUPINA VENTIO
Hlavní projektant (HIP):	Ing. Petr Burda	Souřadný systém: S-JTSK, B.p.v.

Název stavby/okce:	Odstranění havarijního stavu po povodních 2024 – komplexní oprava tratí v úseku Vápenná – Javorník ve Slezsku – PD	Zakázka: 31/24/1041.208
Místo stavby:	Olomoucký kraj TUDU 137106 - 137202 Vápenná (mimo) - Javorník (mimo)	Datum: 28.4.2025
Název části:	Železniční svršek a spodek	Stupeň dokumentace: PDPS
Název objektu:	Železniční svršek a spodek, km 17,850 - km 19,900	Označení části: D.2.1.1.3
Odpovědný projektant:	Martin Lipenský, DIS.	Označení objektu: SK 12-00-03
Zpracovatel přílohy:	Ing. Tomáš Dvořáček	Formát: 2x5x A4
Název přílohy:	Detail KMDZ most evid. km 19,881	Mřítko: 1:1000, 1:100
		Číslo přílohy: 2.008
		Č.parc: